

แบบแปลนชุดลอกลำห้วยกัดผ่าน  
บ้านแดง หมู่ที่ 7 ต.บ้านแดง อ.พิบูลย์รักษ์ จ.อุดรธานี



## บันทึกข้อความ

ส่วนราชการ องค์การบริหารส่วนตำบลบ้านแดง

ที่ อต.๘๐๖๐๓/-

วันที่ ๒๙ พฤษภาคม ๒๕๖๓

เรื่อง ส่งรายการคำนวณราคากลางโครงการขุดลอกลำห้วยกุดผาน

เรียน นายกองค์การบริหารส่วนตำบลบ้านแดง

ตามคำสั่งที่ ๒๙๓/๒๕๖๓ ลงวันที่ ๒๙ พฤษภาคม ๒๕๖๓ เรื่องแต่งตั้งคณะกรรมการกำหนดราคากลางโครงการขุดลอกลำห้วยกุดผาน หมู่ที่ ๗ ต.บ้านแดง โดยมีรายละเอียดโครงการ คือ ขุดลอกลำห้วยให้ได้ปากลำห้วยที่ขุด กว้าง ๑๔.๐๐ เมตร ลึกจากเดิมเฉลี่ย ๒.๐๐ เมตร กั้นลำห้วยที่ขุด กว้าง ๑๐.๐๐ เมตร ความยาวลำห้วย ๖๑๐ เมตร หรือปริมาณดินขุดไม่น้อยกว่า ๑๔,๖๔๐ ลบ.ม. ซึ่งเป็นโครงการได้รับการจัดสรรงบประมาณรายจ่ายประจำปี พ.ศ.๒๕๖๓ งบกลาง รายการเงินสำรองจ่ายเพื่อกรณีฉุกเฉินหรือจำเป็น ค่าใช้จ่ายในโครงการนี้กระชั้นเศรษฐกิจฐานรากขององค์กรปกครองส่วนท้องถิ่น ครั้งที่ ๑ นั้น

บัดนี้ คณะกรรมการฯ ได้ดำเนินการคำนวณราคากลางงานก่อสร้างแล้วในวันที่ ๒๙ พฤษภาคม ๒๕๖๓ โดยกำหนดราคากลาง เป็นเงิน ๔๘๐,๐๐๐ บาท (สี่แสนแปดหมื่นบาทถ้วน) รายละเอียดตามเอกสารที่แนบมาพร้อมนี้

จึงเรียนมาเพื่อโปรดทราบ และพิจารณาอนุมัติให้ใช้เป็นราคากลางในการจัดจ้างต่อไป

( นายชัยสิทธิ์ อ่ำเคน )

ผู้อำนวยการกองช่าง

กรรมการฯ

( นายสุริยา ราชมนตรี )

ผู้อำนวยการกองการศึกษา

ประธานคณะกรรมการฯ

( นางกาญจนา แล่ล้อม )

ผู้อำนวยการกองคลัง

กรรมการฯ

ความเห็น.....

จ.ส.อ.

( สุนาจ เอี่ยมอุ่น )

ปลัดองค์การบริหารส่วนตำบลบ้านแดง

ความเห็น.....

( นางจิตร์เสชา คนฉลาด )

นายกองค์การบริหารส่วนตำบลบ้านแดง



รายการคำนวณราคากลางงานขุดลอกแหล่งน้ำ  
อ.พิบูลย์รักษ์ จ.อุดรธานี

ชื่อโครงการ

โครงการขุดลอกลำห้วยกุดผ่าน หมู่ที่ 7 ต.บ้านแดง

รายละเอียดโครงการ

ขุดลอกลำห้วยให้ได้ปากลำห้วยที่ขุด กว้าง 14.00 เมตร ลึกจากเดิมเฉลี่ย 2.00 เมตร กั้นลำห้วยที่ขุด กว้าง 10.00 เมตร ความยาวลำห้วย 610 เมตร หรือปริมาณดินขุดไม่น้อยกว่า 14,640 ลบ.ม.

งบประมาณ

ได้รับการจัดสรรงบประมาณรายจ่ายประจำปี พ.ศ.2563 งบกลาง รายการเงินสำรองจ่ายเพื่อกรณีฉุกเฉินหรือจำเป็น ค่าใช้จ่ายในโครงการน้ำกระตุ่นเศรษฐกิจฐานรากขององค์กรปกครองส่วนท้องถิ่น ครั้งที่ 1 จำนวนเงิน 486,000 บาท

ราคากลางที่คำนวณได้

ราคากลางที่คำนวณได้ 480,000 บาท

แบบสรุปราคากลางงานก่อสร้างชลประทาน

โครงการ/งานก่อสร้าง ชุตลอกลำห้วยกุดผ่าน หมู่ที่ 7 ต.บ้านแดง  
ที่ตั้งโครงการ บ้านแดง หมู่ที่ 7 ต.บ้านแดง อ.พันนาลัย จ.อุดรธานี

หน่วยงาน อำเภอพันนาลัย

รายละเอียดโครงการ ชุตลอกลำห้วยให้ได้ปากลำห้วยที่จุด กว้าง 14.00 เมตร ลึกจากเดิมเฉลี่ย 2.00 เมตร กั้นลำห้วยที่จุดกว้าง 10.00 เมตร หรือปริมาณดินชุตไม่น้อยกว่า 14,640 ลบ.ม.

ประมาณราคาวินาที 29 เดือน พฤษภาคม พ.ศ. 2563

รวมค่าวัสดุและค่าแรงงาน

ข้อ 1 ลำดับ ที่	ข้อ 2 รายการ	ข้อ 3 ปริมาณ	ข้อ 4 หน่วย	ข้อ 5 ค่าจ้างต้นทุน ต่อหน่วย(บาท)	ข้อ 6 ค่างานต้นทุน (บาท)	ข้อ 7 ค่า Factor F	ข้อ 7		หมายเหตุ	
							บาท/หน่วย	ราคากลาง		
1	งานชุตลอกด้วยรถชุต	14,640	ลบ.ม.	24.84	363,657.60	1.3375	33.22	486,340.80		
รวมค่าวัสดุและค่าแรงงาน										
									รวมราคากลางทั้งสิ้น	
									486,340.80	
									480,000.00	

รวมราคากลางทั้งสิ้น

ข้อกำหนดราคากลาง

ตัวหนังสือ

( สี่แสนแปดหมื่นบาทถ้วน )

ระยะเวลาซ่อมแซม 90 วัน

ค่า K สูตร 2.1

คณะกรรมการกำหนดราคากลาง

  
( นายสุรียา ราชนนตรี )

ผู้อำนวยการกองการศึกษาฯ  
ประธานกรรมการฯ

  
( นางกาญจนา แผลื่อม )

ผู้อำนวยการกองคลัง  
กรรมการฯ

  
( นายชัยสิทธิ์ อำเคน )

ผู้อำนวยการกองช่าง  
กรรมการฯ

องค์การบริหารส่วนตำบลบ้านแดง  
อำเภอพิบูลย์รักษ์ จังหวัดอุดรธานี

โครงการ

ขุดลอกลำห้วยกุดผ่าน

สถานที่

บ้านแดง ม.7 ต.บ้านแดง  
อ.พิบูลย์รักษ์ จ.อุดรธานี

เขียนแบบ

นายชัยสิทธิ์ อ่ำเคน  
ผอ.กองช่าง

เห็นชอบ

สุนาจ เอี่ยมอ่อน  
ปลัด อบต.บ้านแดง

อนุมัติ

นางจิตตราเสชา คนฉลาด  
นายก อบต.บ้านแดง

หมายเลขแบบ

เลขที่ 18/2563

แบบแสดง

รูปตัดตามขวาง

มาตราส่วน

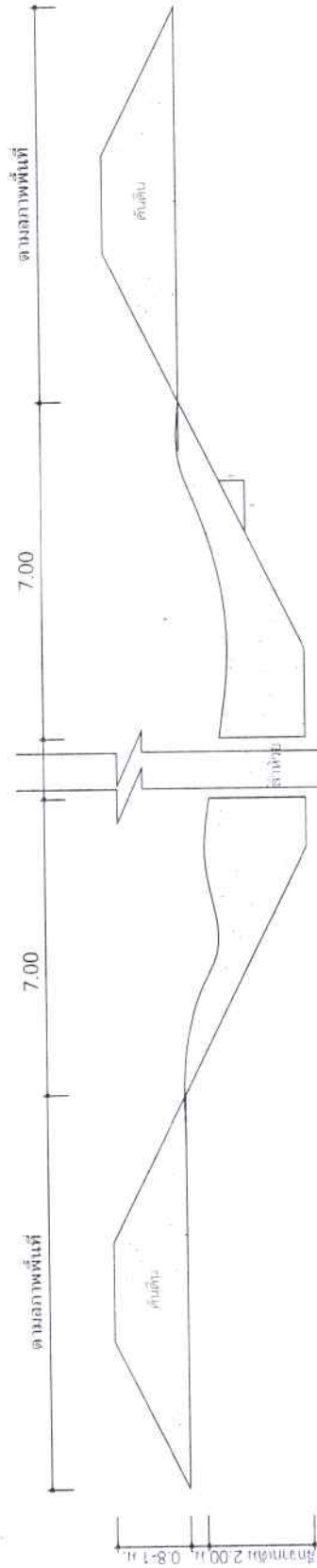
NOT TO SCALE

แผ่นที่

1

จำนวนแผ่น

4



### แสดงรูปตัดลำห้วยเมื่อขุดลอกแล้วเสร็จ

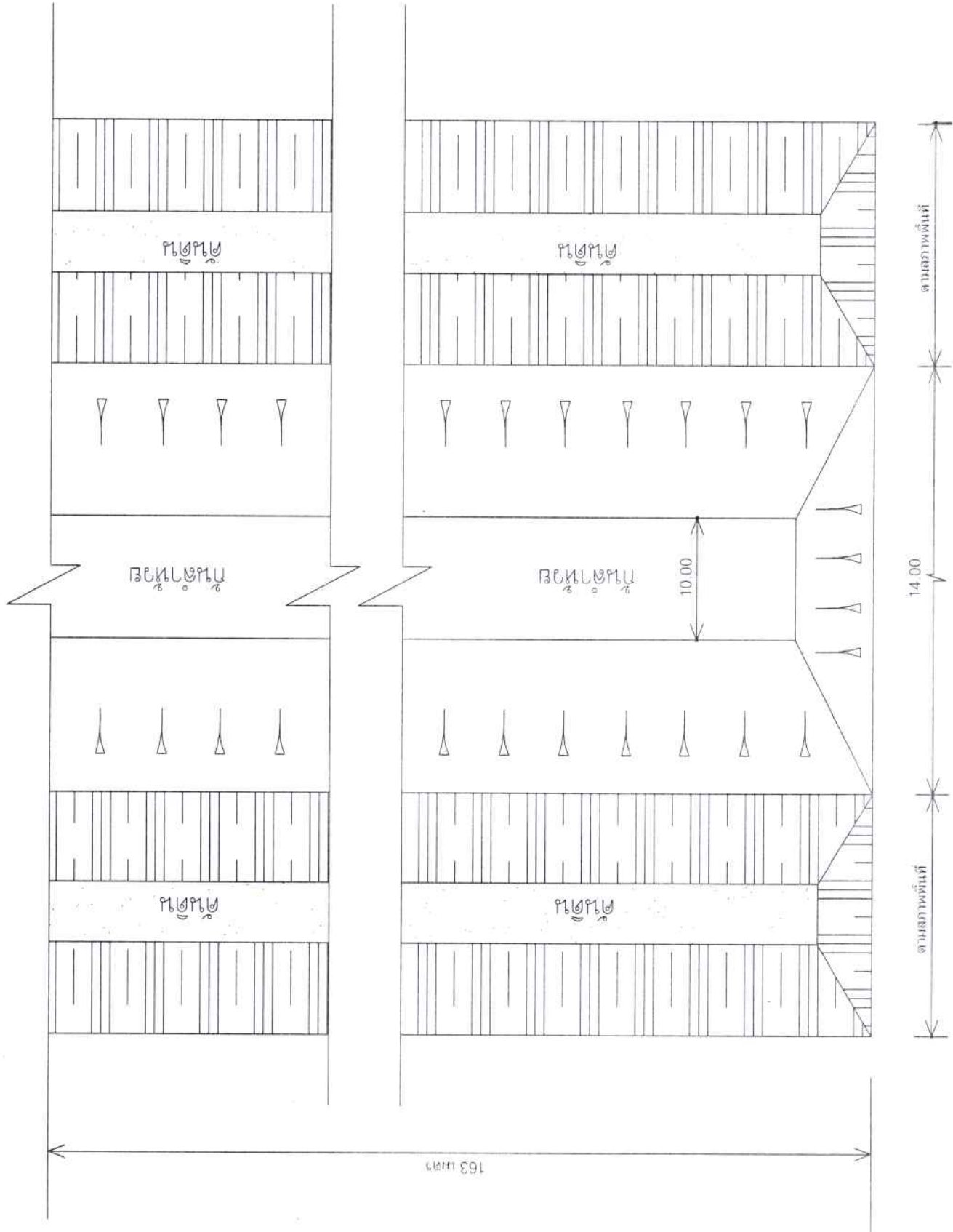
NOT TO SCALE

#### หมายเหตุ

1. ค้นดินเป็นค้นดินลำห้วยตามสภาพพื้นที่ ปริมาณตามงานดินขุด
2. แบบสามารถปรับปรุงได้โดยไม่ทำให้ปริมาณดินขุดลดลง
3. เมื่อได้รับงบประมาณในการดำเนินการ ให้มีการสำรวจระดับ เพื่อคำนวณหาปริมาณประกอบการตรวจรับงานจ้าง



องค์การบริหารส่วนตำบลบ้านแดง อำเภอพิบูลย์รักษ์ จังหวัดอุดรธานี	
โครงการ	ชุดลอกลำห้วยกุดม่าน
สถานที่	บ้านแดง ม.7 ต.บ้านแดง อ.พิบูลย์รักษ์ จ.อุดรธานี
เขียนแบบ	 นายชัยสิทธิ์ อำเคน ผอ.กองช่าง
เห็นชอบ	 นาง อี่ยม อุ่น ปลัด อบต.บ้านแดง
อนุมัติ	 นางจิตร์เสชา คินงลาด นายก อบต.บ้านแดง
หมายเลขแบบ	เลขที่ 18/2563
แบบแสดง	
มาตราส่วน	NOT TO SCALE
แผ่นที่	2
จำนวนแผ่น	4



แสดงแปลนพื้นที่ลำห้วย

NOT TO SCALE

องค์การบริหารส่วนตำบลบ้านแดง  
อำเภอพิบูลย์รักษ์ จังหวัดอุดรธานี

โครงการ

ขุดลอกลำห้วยกุดผ่าน

สถานที่

บ้านแดง ม.7 ต.บ้านแดง  
อ.พิบูลย์รักษ์ จ.อุดรธานี

เขียนแบบ

นายชัยสิทธิ์ อำนวย  
ผอ.กองช่าง

เห็นชอบ

สุมาจ เอี่ยมอ่อน  
ปลัด อบต.บ้านแดง

อนุมัติ

นางจิตเรखा คงฉลาด  
นายก อบต.บ้านแดง

หมายเลขแบบ

เลขที่ 18/2563

แบบแสดง

แผนที่แสดงที่ตั้ง

มาตราส่วน

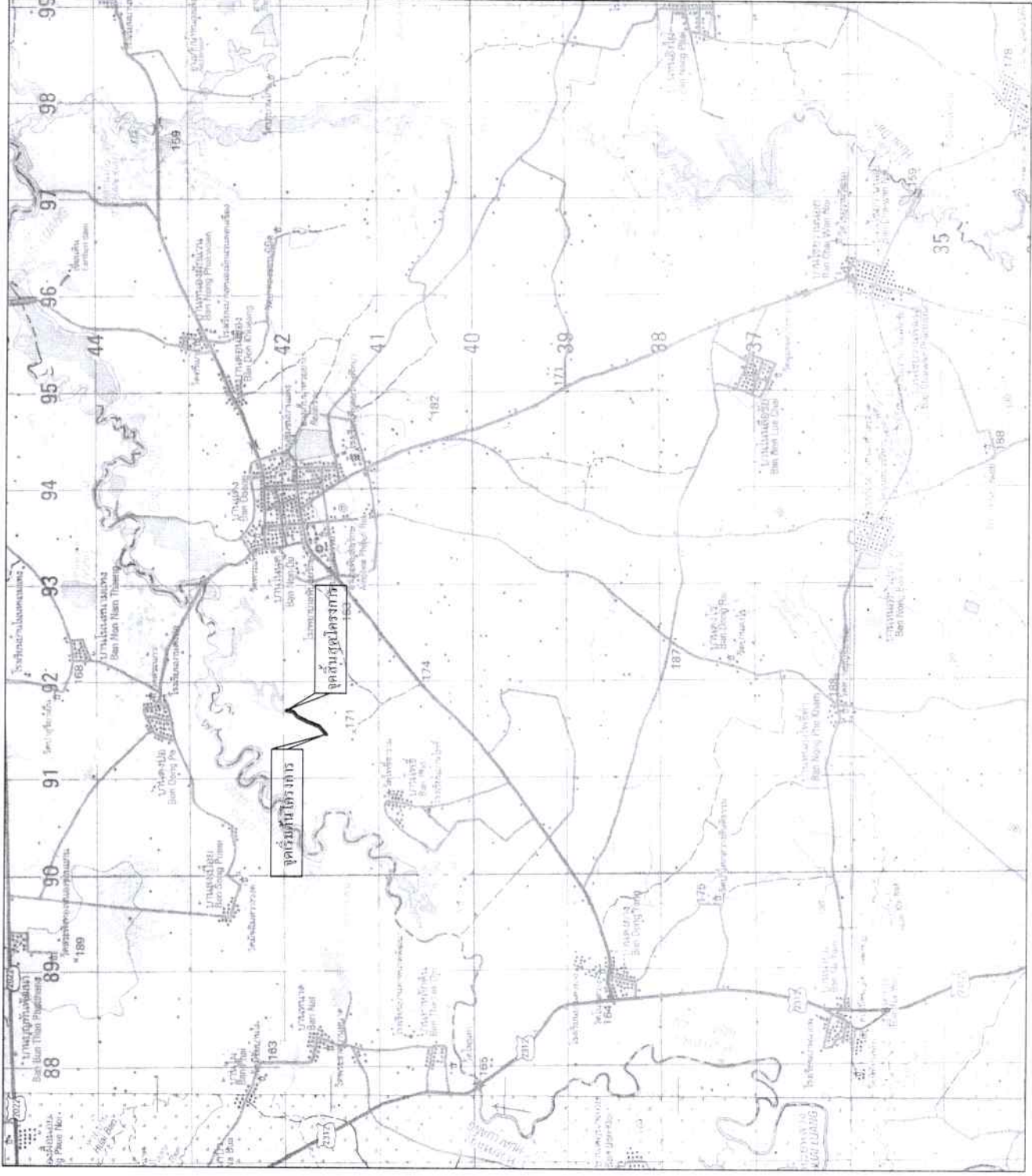
NOT TO SCALE

แผนที่

จำนวนแผ่น

3

4



แผนที่แสดงตำแหน่งพื้นที่โครงการขุดลอกที่ขุดผ่าน  
บนที่ ๓ บ้านแดง อ.พิบูลย์รักษ์ จ.อุดรธานี



องค์การบริหารส่วนตำบลบ้านแดง  
อำเภอพิบูลย์รักษ์ จังหวัดอุดรธานี

โครงการ

ชุดออกสำรวจที่ดินผ่าน

สถานที่

บ้านแดง ม.7 ต.บ้านแดง  
อ.พิบูลย์รักษ์ จ.อุดรธานี

เขียนแบบ

นายชัยสิทธิ์ อิ่มเคน  
ผอ.กองช่าง

เห็นชอบ

สุนาง เอี่ยมอ่อน  
ปลัด อบต.บ้านแดง

อนุมัติ

นางจิตติเลขา คนฉลาด  
นายก อบต.บ้านแดง

หมายเลขแบบ

เลขที่ 18/2563

แบบแสดง

แผนผังที่ตั้งโครงการ

มาตราส่วน

NOT TO SCALE

แผ่นที่

4

จำนวนแผ่น

4



แผนที่แสดงรังวัดแบ่งที่ดินที่โครงการชุดออกสำรวจที่ดิน

หมู่ที่ ๗ ตำบลหนองพิบูลย์รักษ์ อ.พิบูลย์รักษ์

Google Earth

© 2020 Google

Image © 2020 Maxar Technologies